INFORMACJA DLA MIESZKAŃCÓW SULEJÓWKA
WRZESIEŃ 2018

Szanowni Mieszkańcy,

bardzo serdecznie zapraszam na kolejne spotkania z cyklu *„Porozmawiajmy o …”*:

- **9 października 2018 r. (wtorek) o godz. 18.00 do Szkoły Podstawowej nr 4 im. Janusza Korczaka przy ul. Narutowicza 10,**
- **10 października 2018 r. (środa) o godz. 18.00 do Zespołu Szkół Ponadgimnazjalnych im. I.J. Paderewskiego przy ul. I.J. Paderewskiego 29.**

Arkadiusz Śliwa

Burmistrz Miasta Sulejówek

Szanowni Mieszkańcy,

Upływa 8 rok mojej pracy na zaszczytnym stanowisku Burmistrza Sulejówka. To okres 2 kadencji samorządowych. Kadencja 2010-2014 to okres bardzo trudny, pełen wyrzeczeń i zaciskania pasa w miejskiej kasie. Pomimo dramatycznej sytuacji finansowej spowodowanej koniecznością spłaty olbrzymich długów i prawie zerowym potencjale inwestycyjnym wspólnym wysiłkiem udało się wybudować nowoczesne Miejskie Przedszkole nr 2, wykonać przeszło 6 km dróg, 27 km sieci kanalizacji sanitarnej.

W kadencji 2014-2018 kontynuujemy budowę systemu wodociągowo-kanalizacyjnego. Dzięki skutecznie pozyskanym środkom unijnym wybudowaliśmy kolejne 13 km sieci kanalizacyjnej, zmodernizowaliśmy i rozbudowaliśmy oczyszczalnię ścieków oraz wybudowaliśmy Stację Uzdatniania Wody II. **Łącznie w latach 2010-2018 podczas mojej pracy na stanowisku Burmistrza wybudowaliśmy <u>40 km sieci kanalizacyjnej</u>**, Stację Uzdatniania Wody II oraz rozbudowaliśmy oczyszczalnię ścieków. Na inwestycje te pozyskaliśmy dofinansowanie unijne w wysokości ponad **27 mln zł**, a obecnie realizujemy budowę kolejnych 12 km sieci kanalizacyjnej i 8 km sieci wodociągowej, na które pozyskaliśmy **kolejną dotację w wysokości 11 mln zł**. Łączna kwota pozyskanych dotacji UE w latach 2011-2018 na rozbudowę systemu wodno-kanalizacyjnego wynosi prawie **40 mln zł,** co stawia Sulejówek w gronie liderów wśród mazowieckich gmin pod względem aktywności inwestycyjnej. Dzięki tym środkom mamy też jedną z najnowocześniejszych oczyszczalni ścieków oraz Stację Uzdatniania Wody zapewniającą czystą i smaczną wodę w naszych kranach. Dość powiedzieć, że już **za 2 lata Sulejówek będzie jednym z niewielu polskich miast w całości skanalizowanym i zwodociągowanym**.

Ostatnie 8 lat to ogromny wysiłek inwestycyjny w zakresie **odwodnienia Miasta**. W tym czasie przystąpiliśmy do programu kompleksowego odwodnienia Sulejówka. System odwodnienia Miasta oparty jest na dwóch odbiornikach i składa się z dwóch części rozdzielonych torami kolejowymi. W północnej części Miasta odbiornikiem jest rzeka Długa. Kluczowym elementem tego systemu są zbiorniki na Gliniankach, które odbierają wodę z tej części Miasta, po czym odprowadzana jest ona do rzeki Długiej. W październiku tego roku zostanie zakończona ich budowa, obecnie trwają prace realizowane przez Mazowiecki Zarząd Dróg Wojewódzkich przy finansowym udziale Miasta budowy kolektora odwadniającego w ul. Okuniewskiej – stanowiące uzupełnienie

systemu odprowadzającego wody do rzeki Długiej. W południowej części Miasta głównym odbiornikiem wód deszczowych jest Kanał Wawerski. W 2015 r. przystąpiliśmy do przebudowy kanalizacji deszczowej w tej części Miasta, w związku z brakiem zgody PKP na dotychczasowy zrzut wody do kanału kolejowego. Cały system odwodnieniowy południowej części Miasta należy przebudować, tak aby wszystkie wody płynęły do Kanału Wawerskiego. Ponieśliśmy już znaczne koszty odwodnienia w obu częściach Miasta -w kwocie ponad 19 mln zł -wykonaliśmy ok. 13 km sieci odwodnienia oraz wspomniane zbiorniki na Gliniankach. Ale wiele jeszcze zostało do zrobienia, aby północny i południowy system odwodnienia działał bez zarzutu. **Dlatego w sierpniu 2018 roku zgłosiliśmy do dofinansowania UE największy w historii Miasta wniosek o dotację na dokończenie kompleksowej budowy odwodnienia w całym Mieście. Łączna wartość projektu to 51 986 029,00 zł a planowane dofinansowanie to kwota 31 552 381,00 zł, jego realizacja planowana jest w latach 2019-2022.** Dopiero realizacja tego projektu otworzy realną możliwość utwardzenia większości dróg gruntowych w Mieście.

Ostatnie lata to również ogromny wysiłek inwestycyjny w zakresie budowy dróg. **Mimo rosnących cen na rynku budowlanym, w ciągu ostatnich 8 lat wykonaliśmy znaczący zakres inwestycji drogowych.** W tym czasie w Sulejówku powstało ok. 15 km nowych dróg asfaltowych i zostało gruntownie przebudowanych ok. 13 km dróg asfaltowych będących w złym stanie technicznym. A jeżeli dodamy do tego fakt, że w tych latach spłacaliśmy kredyty kupieckie i obligacje za ok. 10 km dróg zbudowanych przed 2010 rokiem to pokazuje skalę wysiłku finansowego ponoszonego na drogi w tym okresie. Będziemy kontynuowali budowę dróg, liczymy że znaczne środki finansowe deklarowane przez Premiera RP M. Morawieckiego dla jednostek samorządu terytorialnego na ten cel przyspieszą realizację inwestycji drogowych w Sulejówku. Z budową dróg wiąże się budowa chodników i ścieżek rowerowych, które realizujemy z dofinansowania w ramach tzw. Zintegrowanych Inwestycji Terytorialnych (ZIT). Będziemy te inwestycje kontynuować ze szczególnym uwzględnieniem budowy chodników w obszarach placówek oświatowych.

Najważniejszym osiągnięciem minionej kadencji jest wywalczenie w 2016 r. przez Miasto środków w wysokości **ok. 30 mln zł na budowę tunelu w Al. Piłsudskiego**. Jego budowa jest już pewna i rozpocznie się w przyszłym roku. Został już wykonany projekt i jest przygotowywany przetarg na jego budowę. Projekt budowy tunelu w Al. Piłsudskiego jest jednym z 5 projektów w całej Polsce realizowanych w ramach rządowego programu poprawy bezpieczeństwa na przejazdach kolejowych. Inwestycja ta stanowi historyczny moment dla Miasta, które od zawsze było rozdzielone linią kolejową. Co więcej, Miasto pokryje jedynie ok. 4% kosztów całej inwestycji, która zostanie w większości sfinansowana ze środków UE (PKP PLK S.A.) oraz środków Województwa Mazowieckiego. W 2016 roku rozpoczęliśmy też starania o **budowę tunelu w ul. Przejazd**. Ich efektem jest podpisanie umowy na jego zaprojektowanie. Właśnie został ogłoszony przetarg na wyłonienie projektanta. Jego budowa została właśnie wpisana w ramach kolejnego etapu programu rządowego.

Kadencja 2014-2018 to okres intensywnych inwestycji w infrastrukturze edukacyjnej – dzięki wielomilionowym dotacjom UE udało się przeprowadzić kompleksową termomodernizację budynków Szkoły Podstawowej nr 3 oraz Zespołu Szkół Ponadgimnazjalnych, powstają nowe przyszkolne place zabaw i siłownie zewnętrzne, sale lekcyjne wszystkich szkół zostały doposażone w nowoczesny i multimedialny sprzęt dydaktyczny. Udało nam się również rozbudować Miejskie Przedszkole nr 2, i już rozpoczęła się długo oczekiwana rozbudowa Miejskiego Przedszkola nr 1.

Ostatnie lata to również intensywna praca na rzecz aktywizacji dzieci i młodzieży szkolnej. Pozyskaliśmy rekordową dotację UE na organizację zajęć dodatkowych dla uczniów

ze wszystkich sulejóweckich szkół. Udało się też kompleksowo doposażyć wiele sal lekcyjnych w nowoczesny sprzęt wspomagający i urozmaicający edukację dzieci. Wielkim zainteresowaniem cieszy się organizowana od kilku lat akcja „Lato w Mieście". W tym roku organizujemy **VIII edycję Rajdu Rowerowego**, który z roku na rok przyciąga coraz więcej uczestników i, co najbardziej cieszy, całych rodzin z dziećmi. Na potrzeby naszych dzieci w tym roku budujemy również nowe place zabaw i siłownie zewnętrzne. Kierując się potrzebą zwiększenia atrakcyjności społecznej Miasta, rozpoczęliśmy **kompleksowy program rewitalizacji Parku Glinianki**. Właśnie kończy się jego 1 etap – budowa zbiorników retencyjnych o funkcji rekreacyjnej. Łączna wartość tej inwestycji to 7,3 mln zł, z czego planujemy odzyskać 85% ze środków UE. W grudniu 2017 r. podpisałem umowę na dofinansowanie 2 etapu rewitalizacji Parku. Jest to **prawie 3,5 mln zł dotacji UE** na budowę profesjonalnej infrastruktury parkowo-rekreacyjnej – m.in. placów zabaw, alejek, ławek, miejsc do grillowania i ognisk. Urządzanie parku rozpocznie się już w przyszłym roku. Naszą ambicją jest to, aby park stanowił **Nowe Serce Sulejówka**, miejsce w którym Mieszkańcy będą nie tylko wypoczywać, ale przede wszystkim integrować się.

Od wielu lat próbowaliśmy rozwiązać problem braku **1 strefy ZTM w Sulejówku**. Liczyliśmy, że zostanie on rozwiązany przez powstanie metropolii warszawskiej, który to pomysł poparłem. Niestety pomysł ten upadł i nie zanosi się aby w najbliższym czasie mógł być zrealizowany. W rozmowach z ZTM zaproponowałem stworzenie **Biletu Metropolitalnego** zrównującego ceny biletów miesięcznych i kwartalnych dla Mieszkańców wszystkich podwarszawskich gmin z ceną, którą za bilety płacą Warszawiacy. Warszawa częściowo zgodziła się na ten pomysł i od 1 września Mieszkańcy naszego Miasta rozliczający podatek PIT w Sulejówku mogą korzystać z tego rozwiązania. Wciąż jednak posiadacze Karty Warszawiaka mają tańsze bilety okresowe niż posiadacze Kart Mieszkańca Sulejówka. Nie ma absolutnie żadnego powodu, dla którego Mieszkańcy Sulejówka mieliby płacić więcej za bilety okresowe niż Mieszkańcy Warszawy. Należy to zmienić. Deklaruję, że będziemy intensywnie przekonywać władze Warszawy do tego, aby ceny biletów metropolitalnych były takie same jak ceny biletów Warszawiaka czyli takie same jak w 1 strefie. Z taką propozycją wystąpiliśmy do Władz ZTM na początku rozmów.

Niebawem Sulejówek będzie mógł się szczycić wspaniałym **Muzeum Józefa Piłsudskiego**. Jest to wielka szansa dla naszego Miasta. Przede wszystkim szansa na wykorzystanie unikalnego potencjału Sulejówka związanego z tradycjami patriotycznymi. Dlatego też musimy postawić na turystykę historyczną jako jeden z głównych filarów rozwoju Miasta. Jestem w pełni przekonany, że jedną z głównych szans na jego rozwój, w powiązaniu z ofertą Muzeum Józefa Piłsudskiego, jest powstanie zapowiadanego od 2017 r. **Parku Miniatur**. Mamy też pomysł na uratowanie zabytkowego drewnianego dworca pamiętającego czasy Marszałka Józefa Piłsudskiego. Już wkrótce podpiszemy umowę na dofinansowanie jego rewitalizacji. Będzie on siedzibą pierwszego w Polsce profesjonalnego edukacyjnego kina Virtual Reality, w którym emitować będziemy filmy przedstawiające piękno polskiej przyrody.

Już niebawem pojawi się realna szansa na rozwiązanie problemu smogu w Sulejówku. Jeszcze w tym roku rusza rządowy program **„Czyste Powietrze"**, w ramach którego każdy Mieszkaniec będzie mógł pozyskać dotację do 53.000 zł na kompleksową termomodernizację własnych budynków. To szansa na to, aby w ciągu kilku najbliższych lat wymienić w Mieście wszystkie piece węglowe i ocieplić stare budynki i tym samym polepszyć jakość powietrza, którym oddychamy. Urząd Miasta będzie aktywnie udzielał pomocy wszystkim Mieszkańcom zainteresowanym udziałem w programie.

W latach 2011-2014 zrealizowaliśmy 21 przedsięwzięć współfinansowanych ze środków zewnętrznych. **Łączna kwota dofinansowań wyniosła ok. 18 mln zł.** W „Informacji dla Mieszkańców – październik 2014 r." napisałem: „Dzięki prowadzonej polityce oszczędnościowej oraz skutecznym pozyskiwaniu nowych źródeł dochodów sytuacja Miasta uległa znacznej poprawie. W związku z tym jesteśmy dobrze przygotowani do pozyskiwania środków w nowej perspektywie unijnej 2016-2020." Kadencja 2014-2018 pokazała, że byliśmy dobrze przygotowani i bardzo skuteczni w pozyskiwaniu środków zewnętrznych. **W tej kadencji pozyskaliśmy 44 mln zł na realizację 31 przedsięwzięć kluczowych dla rozwoju Miasta**. Czekamy na rozstrzygnięcie kolejnych już złożonych wniosków jak na przykład wspomniany wniosek na odwodnienie Miasta. Wiedząc o tym, że kolejna perspektywa unijna na lata 2021-2028 będzie ostatnią, z której nasze Miasto będzie mogło skorzystać już dziś przygotowujemy odpowiednie dokumenty aplikacyjne.

FINANSE MIASTA

W okresie ostatniej kadencji budżet Miasta z roku na rok wzrastał. W roku 2018 wydatki budżetu Miasta wynoszą 141.099.164,57 zł. Jest to efekt zarówno dobrego zarządzania finansami Miasta, jak i skutecznego pozyskiwania pieniędzy z Unii Europejskiej oraz innych zewnętrznych źródeł. Dzięki temu realizujemy przedsięwzięcia, które wpływają na poprawę jakości życia Mieszkańców i zaspokojenie ich różnorodnych potrzeb. Rekordowa jest w 2018 roku także kwota przeznaczona na inwestycje. Za 48.212.005,01 zł powstaną m.in. nowe drogi, ścieżki rowerowe, obiekty sportowe, tereny rekreacyjno-wypoczynkowe, sieci wodociągowe, kanalizacyjne i deszczowe.
Wzrost dochodów, jak również wydatków na inwestycje przedstawiają wykresy poniżej:

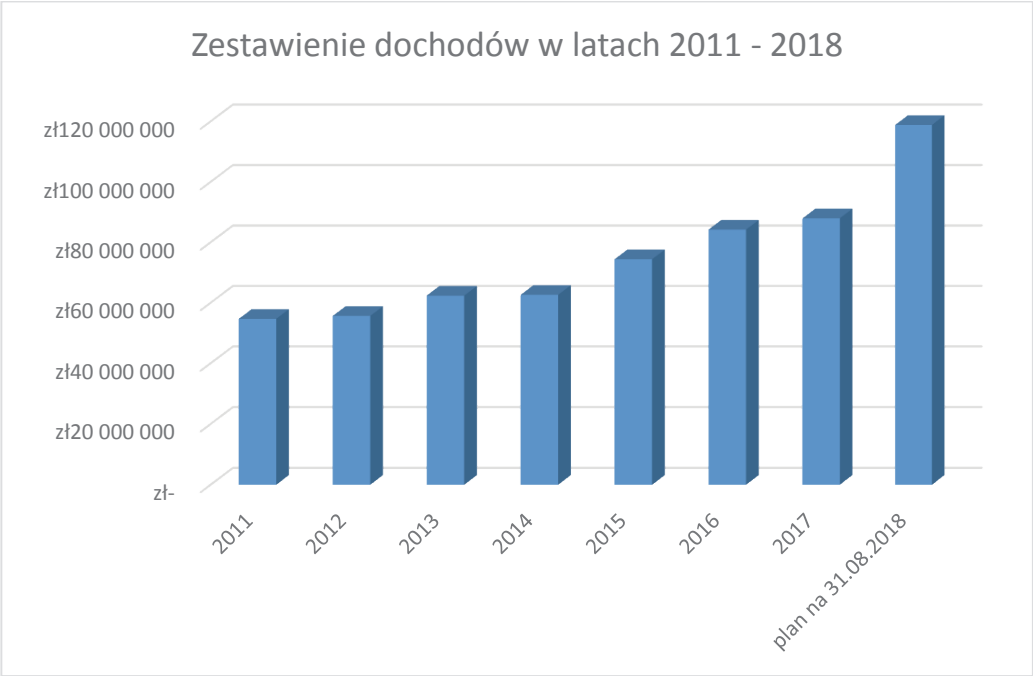

Zestawienie wydatków inwestycyjnych
w latach 2011-2018
zł50 000 000
zł45 000 000
zł40 000 000
zł35 000 000
zł30 000 000
zł25 000 000
zł20 000 000
zł15 000 000
zł10 000 000
zł5 000 000
zł-
zł10 339 955
zł6 304 192
zł7 691 764
10794 683 zł
18829 607 zł
15730 119 zł
14621 156 zł
48212 005 zł
2011
2012
2013
2014
2015
2016
2017
plan na 31.08.2018

Zadłużenie w stosunku do dochodów
w latach 2011-2018
140%
120%
100%
80%
60%
40%
20%
0%
2011
2012
2013
2014
2015
2016
2017
2018
Wzrost zadłużenia w ostatnich latach spowodowany był przede wszystkich zwiększonymi wydatkami inwestycyjnymi związanymi z absorpcją środków z budżetu Unii Europejskiej i wkładem własnym.

INWESTYCJE OŚWIATOWE

Projekt pn. Termomodernizacja budynków użyteczności publicznej w Sulejówku etap I – w ramach projektu została wykonana kompleksowa termomodernizacja budynku Zespołu Szkół Ponadgimnazjalnych oraz Szkoły Podstawowej nr 3. Prace obejmowały ocieplenie ścian zewnętrznych, ocieplenie stropu, montaż systemu ogniw fotowoltaicznych, montaż pomp ciepła, modernizację c.w.u i c.o. Wartość całego projektu wyniosła 6.021.432,48 zł **z czego dofinansowanie z Regionalnego Programu Operacyjnego Województwa Mazowieckiego na lata 2014 - 2020 wyniosło do 3,79 mln zł.**

Miejskie Przedszkole nr 1 - odnowiono elewację budynku istniejącego. **W roku 2018** sporządzono dokumentację projektową rozbudowy przedszkola oraz zostało uzyskane pozwolenie na budowę. We wrześniu została popisana umowa z Wykonawcą zadania – Zakład Budowlany Sitkowski Czap z Mińska Mazowieckiego – wartość inwestycji 4,88 mln zł. Termin zakończenia - 30 sierpnia 2019 r.

Miejskie Przedszkole nr 2 - Rozbudowa Miejskiego Przedszkola nr 2 - etap II obejmujący budowę dwóch oddziałów przedszkolnych dla 50-ciorga dzieci, zaplecze kuchenne wraz z kuchnią oraz wielofunkcyjny plac zabaw. Koszt Inwestycji – 3,56 mln zł.

Szkoła Podstawowa nr 1 – zamontowano windę towarową w bloku kuchennym, zakończono remont boiska.

Szkoła Podstawowa nr 2 – przebudowano szatnię szkolną i przyległy do niej hol, wymieniono żeliwne i skorodowane rury kanalizacyjne oraz podłogi w stołówce i głównym korytarzu. Obecnie trwa remont sali gimnastycznej.

Szkoła Podstawowa nr 3 - przeprowadzono remont dachu, wejścia od ul. Kopernika oraz ogrodzenie od str. ul. Kopernika wraz z remontem chodnika. Wykonano oświetlenie awaryjne wewnątrz budynku.

Szkoła Podstawowa nr 4 - wymieniono stolarkę okienną, wyremontowano boisko do piłki nożnej (wymiana sztucznej trawy oraz podwyższenie piłko-chwytów), wyremontowano łazienki oraz wydzielono szatnie dla oddziału przedszkolnego.

Zespół Szkół Ponadgimnazjalnych - wyremontowano salę gimnastyczną.

ROZBUDOWA SYSTEMU WODNO-KANALIZACYJNEGO

W latach 2011-2015 zrealizowano projekt **pn. „Zapewnienie prawidłowej gospodarki ściekowej na terenie gmin Sulejówek i Halinów"**, w ramach którego zostało wybudowane ok. 27 km sieci kanalizacji sanitarnej oraz została gruntownie zmodernizowana Miejska Oczyszczalnia Ścieków. **Wartość uzyskanego dofinansowania to około 20 mln zł.**

W latach 2014-2016 Miasto zrealizowało projekt **pn. Uporządkowanie gospodarki wodno -ściekowej na terenie Miasta Sulejówek – etap I**. Całkowity koszt realizacji projektu wyniósł 12,7 mln zł, **z czego dofinansowanie stanowiło 62% wartości całej inwestycji tj. 7,8 mln zł**:

- budowa sześciu kilometrów kanalizacji sanitarnej wraz z budową 4 przepompowni i modernizacją 6 przepompowni,
- budowa Stacji Uzdatniania Wody II przy ul. Okuniewskiej – I etap,
- zakup samochodu do udrażniania i oczyszczania kanałów ściekowych, pompowni i przyłączy,
- modernizacja oczyszczalni ścieków przy ul. Poligonowej 1.

W ramach projektu pn. „**Uporządkowanie gospodarki wodno-ściekowej na terenie Gminy Sulejówek – etap II" dofinansowanego z Programu Operacyjnego Infrastruktura i Środowisko w wysokości ok. 10,9 mln zł** zostały rozpoczęte prace projektowe i wykonawcze związane z budową sieci kanalizacji sanitarnej oraz sieci wodociągowej. Została wykonana sieć kanalizacji sanitarnej w ul. Sosnowej, Poziomkowej Truskawkowej, Sasankowej wraz z odtworzeniem dróg. W najbliższym

czasie planowane jest rozpoczęcie kolejnych prac w zakresie budowy sieci wodociągowej i kanalizacji sanitarnej. Planowany termin zakończenia projektu to rok 2019.
W latach 2015-2018 MZWiK w Sulejówku wybudował ok. 2,5 km sieci wodociągowej i ok. 1,5 km sieci kanalizacyjnej.

zmodernizowana Oczyszczalnia Ścieków

Stacja Uzdatniania Wody II

ODWODNIENIE MIASTA

fot. Mariusz Werner - Facebook

Budowa zbiorników retencyjnych wraz z infrastrukturą towarzyszącą na terenie Parku Miejskiego Glinianki" – w ramach zadania zostaną wybudowane dwa otwarte zbiorniki o funkcji retencyjno–rekreacyjnej oraz zbiornik podziemny zlokalizowany u zbiegu ul. Gdańskiej i Okuniewskiej. Stanowi to I etap prac prowadzących do utworzenia Parku Miejskiego Glinianki. Łączna wartość I-ego etapu wynosi 7,3 mln zł. Wykonawca tj. ZUHM Wojciech Ferenc z siedzibą w Ozimku zobowiązany jest do zakończenia prac w październiku 2018 r.

Budowa sieci kanalizacji deszczowej:

- Odwodnienie ulic - Żelaznej, Polnej i Południowej, poprzez budowę kanalizacji deszczowej w tych ulicach oraz budowę pompowni w ul. Południowej.
- Odwodnienie ul. Jodłowej.
- Odprowadzenie wód opadowych z ulicy Głowackiego do kanalizacji deszczowej w ul. Szekspira.
- Budowa kanalizacji deszczowej w ul. Rozwadowskiego.
- Budowa kanalizacji deszczowej w ul. Orlej, ul. Wodociągowej i części Al. Piłsudskiego.
- Budowa kanalizacji deszczowej w ul. Chopina - niniejsza inwestycja pozwoliła na odprowadzanie wody deszczowej w wybudowanej ul. Głowackiego do ul. Przybyszewskiego.
- Budowa odwodnienia w ul. Skłodowskiej – Curie od str. ul. Wiejskiej.
- Budowa odwodnienia w ul. Poniatowskiego na odc. od ul. Reymonta do ul. Poprzecznej.
- Budowa odwodnienia w ul. 3 Maja na odc. od ul. Łukasińskiego do ul. Pogodnej.

- Budowa odwodnienia w ul. Małachowskiego.
- Poprawa systemu odwodnienia w ul. Żeromskiego na odc. od ul. Moniuszki do ul. Jana III Sobieskiego.
- Odwodnienie w ul. Weneckiej od ul. Francuskiej na północ.
- Odwodnienie rejonu ul. Narutowicza, Kochanowskiego i Kopernika.
- Kanalizacja deszczowa w ul. Paderewskiego, Harcerskiej, bp. Krasickiego, Kutrzeby, Długiej, Armii Krajowej, Wareckiej, Nałkowskiej i Reja.
- Sporządzenie dokumentacji projektowej odwodnienia na terenie Placu Stefana Czarnieckiego.
- Odwodnienie ul. Czynu Społecznego – w trakcie realizacji.

BUDOWA DRÓG, CHODNIKÓW I ŚCIEŻEK ROWEROWYCH

- W latach 2015-2016 Miasto aplikowało o refundację poniesionych kosztów zrealizowanej w latach 2008-2010 inwestycji **pn. „Budowa ul. Jana III Sobieskiego"** z Europejskiego Funduszu Rozwoju Regionalnego w ramach Regionalnego Programu Operacyjnego Województwa Mazowieckiego 2007 - 2013. Wniosek o dofinansowanie oraz dokumentacja merytoryczna zostały zaktualizowane; przygotowane zostało rozliczenie projektu wraz z dokumentacją potwierdzającą wykonanie inwestycji. W lipcu 2016 r. **Miasto Sulejówek otrzymało dofinansowanie w wysokości 4,76 mln zł w ramach unijnej refundacji.**
- **Projekt pn. „Partnerstwo dla rozwoju komunikacji niskoemisyjnej WOF – Budowa zintegrowanego systemu dróg rowerowych w Sulejówku" dofinansowany z Regionalnego Programu Operacyjnego Województwa Mazowieckiego na lata 2014-2020 w wysokości do 3,7 mln zł.** W ramach w/w projektu zostały już zrealizowane ciągi pieszo -rowerowe w ul. Paderewskiego na odc. od ul. Jana III Sobieskiego do ul. Żeromskiego oraz Armii Krajowej na odc. od. Łukasińskiego do granic zabudowy. Obecnie realizowane są w ul. Paderewskiego na odc. od Żeromskiego do Al. Piłsudskiego. Ponadto w trakcie podpisywania są umowy dla zakresów budowy ciągów pieszo-rowerowych w ul. Armii Krajowej na odc. od ul. Łukasińskiego do ronda oraz ul. Paderewskiego na odc. od Al. Piłsudskiego do ul. Orlej. Realizacja planowana jest w latach 2018-2019.
- **Remont ul. Harcerskiej i ul. bp. Krasickiego wraz z budową kanalizacji deszczowej – inwestycja dofinansowana w kwocie ok. 3,2 mln zł ze środków MSWiA za pośrednictwem Wojewody Mazowieckiego**.
- Ponadto wykonano następujące prace:
  - **Budowa ciągu pieszo-rowerowego ul. Mickiewicza** - odc. ul. Kopernika - ul. Przybyszewskiego wraz z odwodnieniem.
  - **Remont ul. Armii Krajowej** (odc. ul. Bema- ul. Łukasińskiego), **ul. Bema** (odc. Armii Krajowej – ul. Narutowicza) i **ul. Narutowicza** (odc. ul. Bema – granice Miasta**) - inwestycja realizowana z dofinansowaniem z Narodowego Programu Przebudowy Dróg Lokalnych**.
  - Budowa ronda na skrzyżowaniu ulic **Bema i Armii Krajowej**.
  - **Budowa ul. Głowackiego** – odc. ul. 3 Maja do Ronda Sieradzkiego „Śwista" **- inwestycja realizowana z dofinansowaniem z Narodowego Programu Przebudowy Dróg Lokalnych.**
  - **Budowa chodnika** w **ul. Asfaltowej** – inwestycja współfinansowana przez Miasto oraz Powiat.

- **Remont części ulic na terenie Placu Stefana Czarnieckiego** wraz z wykonaniem ogrodzenia placu zabaw oraz częściowy remont kanalizacji deszczowej.
- **Remont ul. Południowej** - odc. ul. Żelazna – ul. Narutowicza.
- **Budowa ulicy Kwiatowej** - odc. od ul. Piaskowej do ul. Idzikowskiego wraz z budową kanalizacji deszczowej; oraz budowa kanalizacji deszczowej w ul. Idzikowskiego na odc. od ul. Kwiatowej do Al. Piłsudskiego wraz z remontem nawierzchni – **inwestycja dofinasowana z Programu Regionalnego Obszarów Wiejskich na lata 2014-2020.**
- **Budowa ul. Paderewskiego na odc. od ul. Żeromskiego do ul. Grabskiego.**
- **Budowa ul. Wareckiej** - odc. od ul. Kraszewskiego do ul. Krakowskiej.
- **Budowa ul. Wspólnej** - odc. od Al. Piłsudskiego do ul. Świętojańskiej.
- **Budowa ul. Długiej** na odc. od ul. Świętochowskiego do ul. Armii Krajowej.
- **Budowa ul. Kutrzeby**.
- **Budowa ul. Czynu Społecznego - odc. od Żeromskiego do ul. Szklarniowej** (budowa ciągów pieszo-rowerowych po stronie pn. oraz systemu odwodnienia po stronie płd.).
- **Budowa ul. Czynu Społecznego - odc. od ul. Szklarniowej do ul. Przejazd** (budowa ciągów pieszo-rowerowych po stronie pn. oraz systemu odwodnienia po stronie płd.).
- **Budowa ciągu ulic Staszica, 3 Maja i Bema** - została zlecona dokumentacja projektowa, a realizacja zaplanowana w roku 2019.
- **Budowa ul. Reja** – odc. ul. Poprzeczna - Reymonta**.**
- **Budowa ul. Nałkowskiej** – odc. ul. Konopnickiej – Kraszewskiego.
- **Przebudowa ul. Szkolnej – inwestycja dofinansowana z Programu Rozwoju Obszarów Wiejskich na lata 2014-2020.**
- **Budowa zatok autobusowych w Al. Piłsudskiego wraz z przejściem dla pieszych na terenie drogi wojewódzkiej nr 638**.
- **Budowa ul. Paderewskiego** - odc. ul. Żeromskiego - Al. Piłsudskiego.
- **Remont chodnika w Al. Piłsudskiego** – odc. ul. Dworcowa – ul. Idzikowskiego. Inwestycja finansowana przez Mazowiecki Zarząd Dróg Wojewódzkich.
- **Kompleksowa budowa ul. Okuniewskiej** – inwestycja realizowana przez Mazowiecki Zarząd Dróg Wojewódzkich, współfinansowana przez Miasto Sulejówek. Termin zakończenia 30 września 2019 r.



ul. bp. Krasickiego

ul. Warecka

- **Przystanki autobusowe -** wykonano utwardzenie poboczy dróg gminnych na potrzeby utworzenia przystanków linii komunikacji miejskiej.

- **Parkingi** - wykonano utwardzenie parkingu na części działki przy ul. Staszica wraz z usunięciem drzew, wyrównaniem i utwardzeniem terenu.
- **Witacze** – montowane są cztery witacze drogowe na terenie Sulejówka. Kolejne dwa zamontowane zostaną w 2019 r. po przebudowie drogi wojewódzkiej 637 ul. Okuniewskiej.
- **Rewitalizacja ulic:**

2014 r. - Utwardzenie kruszywem 2,50 km, 13 136 m^2
2015 r. - Nakładki bitumiczne 1,19 km, 6 215 m^2
2016 r. - Nakładki bitumiczne 1,36 km, 6 400 m^2, utwardzenie kruszywem 3,71 km, 17 250 m^2
2017 r. - Nakładki bitumiczne 3,28 km, 14 730 m^2, utwardzenie kruszywem 3,18 km, 15 853 m^2
2018 r. - Nakładki bitumiczne 3,43 km, 16 812 m^2, utwardzenie kruszywem 2,03 km, 10 979 m^2

Łącznie wykonaliśmy:
Nakładki bitumiczne 9,26 km, 44 157 m^2, utwardzenie kruszywem 11,42 km, 57 218 m^2.

ul. Armii Krajowej (ciąg pieszo – rowerowy)

ul. Solskiego

PARKI I PLACE ZABAW

W ramach projektu pn. „Rekultywacja terenów publicznych – utworzenie Parku Miejskiego Glinianki”, na realizację którego Miasto uzyskało **ok. 3,3 mln zł dofinansowania z Programu Operacyjnego Infrastruktura i Środowisko** planowane jest sporządzenie dokumentacji projektowej w zakresie zagospodarowania terenów wokół zbiorników retencyjnych. Kolejnym etapem, planowanym w roku 2019, będzie ogłoszenie postępowania na wykonawstwo.

Budowa placów zabaw i siłowni zewnętrznych – na przełomie września i października planuje się wykonanie siłowni zewnętrznych przy Szkole Podstawowej nr 2 i Zespole Szkół Ponadgimnazjalnych; Siłownie zewnętrzne oraz place zabaw na terenie Parku im. Mariana Jonkajtysa i okolic Kolejniaka; miasteczko ruchu z siłownią zewnętrzną i placem zabaw przy Szkole Podstawowej nr 4.

OŚWIETLENIE

Miasto rozpoczęło realizację programu mającego na celu zmniejszenie wydatków na oświetlenie miejskie poprzez budowę oświetlenia w technologii LED m.in w ulicach: Wareckiej, Kard. Wyszyńskiego, Drobiarskiej na odc. od ul. Żeromskiego do ul. Szklarniowej, Orlej na odc. od ul. Wspólnej do ul. Wodociągowej, Dobrzańskiego, 3 Maja na odc. od ul. Miłej do ul. Wąskiej, Cichej na odc. od ul. Kraszewskiego do ul. Grabińskiej, Sasankowej, Koszalińskiej na odc. od ul. Kraszewskiego do ul. Grabińskiej, Klonowej, Krzywej, Mysiej, Olszyny, Szklarniowej, Tramwajowej, Wrocławskiej, Malinowej, Ks. Twardowskiego, Jasnej. W latach 2014-2018 wykonano ok. 140 szt. punktów oświetleniowych (latarni) za ok. 900 tys. zł.

MONITORING

Wykonano i uruchomiono monitoring wizyjny Miasta, zainstalowano 19 kamer w różnych częściach Miasta m.in. zainstalowano kamery w okolicach stacji kolejowych, szkół podstawowych oraz parkingu przy stacji kolejowej Sulejówek-Miłosna. Kamery zostały podłączone poprzez istniejącą sieć światłowodową do centrum monitoringu znajdującego się Komisariacie Policji w Sulejówku.

PLANOWANIE PRZESTRZENNE

Po zawirowaniach związanych z unieważnieniem przez Wojewódzki Sąd Administracyjny uchwalonego w październiku 2014 r. miejscowego planu zagospodarowania przestrzennego części Miasta Sulejówek – etap pierwszy, Miasto na nowo zdefiniowało politykę przestrzenną uchwalając w listopadzie 2017 r. nowe studium uwarunkowań i kierunków zagospodarowania przestrzennego. W nowym studium wyznaczono m.in. obszar Nowego Centrum Sulejówka na Gliniankach. Pełnić ma ono w przyszłości funkcje reprezentacyjne, skupiać najważniejsze w Mieście obiekty służące Mieszkańcom i przyjezdnym. Wiodąca ma być funkcja usługowa, głównie usługi publiczne, a także ogólnodostępne tereny zieleni. Po uchwaleniu studium tempa nabrały prace przy sporządzaniu miejscowych planów zagospodarowania przestrzennego (mpzp) w poszczególnych częściach Miasta. Stan najważniejszych procedur przedstawia tabela:

Nazwa planu miejscowego (mpzp)	Rejon (orientacyjnie)	Etap procedury
Mpzp dla północnej części Miłosny – etap I	Obszar od ulicy Pogodnej i Wąskiej na północ	Uchwalony 28 czerwca 2018 r. Wejście w życie 8 września 2018 r.
Mpzp dla północnej części Miłosny – etap III	Obszar między ulicami Baryłki, Żelazną, a Wąską i Pogodną	Uchwalony 28 czerwca 2018 r. Wejście w życie 8 września 2018 r.
Mpzp dla Żurawki część I i część III	Obszar ograniczony ulicami Batorego, Kościuszki, Jana III Sobieskiego, Przejazd, Czynu Społecznego, Żeromskiego	Uchwalony 30 sierpnia 2018 r.
Mpzp dla centralnej części Sulejówka po południowej stronie torów kolejowych część II i III	Obszar między torami kolejowymi a ulicą Sobieskiego i Piaskową, od wschodu ograniczony ulicą Przejazd, od zachodu ulicą Rozwadowskiego	Uchwalony 30 sierpnia 2018 r.
Mpzp dla Żurawki część II	Obszar od ulicy Przejazd na wschód do ulicy ks. Popiełuszki, Starych Dębów, Francuskiej, Kutrzeby i Czynu Społecznego	Uchwalenie planowane jest na koniec września lub w październiku 2018 r.*)
Mpzp północno -wschodniego rejonu Nowej Żurawki	Obszar od torów na południe do ulicy Czynu Społecznego, Kutrzeby, Francuskiej, Starych Dębów, ks. Popiełuszki i Przejazd	Uchwalenie planowane jest na koniec września lub w październiku 2018 r.*)

Mpzp dla obrębu 48 z częścią Żurawki	Obszar między ulicami Mariańską, Żeromskiego, Batorego, Kościuszki, Jana III Sobieskiego, Piaskową oraz Aleją Piłsudskiego	Uzgodnienia i opinie (w tym odlesienie). Wyłożenie do wglądu najwcześniej styczeń 2019 r. Uchwalenie najwcześniej marzec/kwiecień 2019 r.*)
Mpzp Ratajewa zachodniego część IV	Obszar między Traktem Brzeskim a ulicą Szklarniową w rejonie ulicy Konwaliowej, Sasankowej i Rzemieślniczej	Uzgodnienia i opinie (w tym odlesienie). Wyłożenie do wglądu najwcześniej styczeń 2019 r. Uchwalenie najwcześniej w marzec/kwiecień 2019 r.*)
Mpzp dla osiedla Zorza	Obszar ograniczony ulicami Wilsona, Narutowicza, granicą Miasta z gminą Halinów, Grabińską i Konopnickiej	Faza projektowa. Wyłożenie najwcześniej marzec 2019 r. Uchwalenie najwcześniej maj/czerwiec 2019 r.*)
Mpzp dla części Szkopówki	Obszar między Aleją Piłsudskiego, Wodociągową, Świętojańską, Wspólną, granicą Miasta z dzielnicą Wesoła, Paderewskiego	Faza projektowa. Wyłożenie najwcześniej marzec 2019 r. Uchwalenie najwcześniej maj/czerwiec 2019 r.*)
Mpzp dla południowej części Miłosny	Obszar od ulicy Baryłki i Żelaznej na południe do torów kolejowych	Faza projektowa. Wyłożenie najwcześniej kwiecień 2019 r. Uchwalenie najwcześniej czerwiec/wrzesień 2019 r.*)

*) *o ile nie będzie konieczności ponownego wykładania projektu do publicznego wglądu.*

Obecnie na rozstrzygnięcie oczekuje przetarg na kolejne projekty planów miejscowych – dla Ratajewa w rejonie ulicy Drobiarskiej i węzła Zakręt, dla Woli Grzybowskiej (obręby geodezyjne nr 28 i 29 w Sulejówku), dla centralnej części Sulejówka po północnej stronie torów kolejowych, dla części obrębu geodezyjnego nr 56 i 57 na południe od ulicy Czynu Społecznego. Plany te powinny być gotowe do końca 2019 r.

GOSPODARKA NIERUCHOMOŚCIAMI

W latach 2014-2018 zbyto piętnaście nieruchomości stanowiących własność Miasta Sulejówek o łącznej powierzchni 4,8 ha, za które uzyskano ok. 20,3 mln zł. Środki te zostały przeznaczone na inwestycje miejskie. W ramach działań prowadzonych na wniosek Miasta, mających na celu regulację stanu prawnego nieruchomości gminnych znajdujących się we władaniu Miasta Sulejówek, w drodze zasiedzenia uregulowano 11 działek o łącznej powierzchni 1,2 ha położonych głównie w północnej części Sulejówka-Miłosny. Ponadto w drodze umów nabyto 31 nieruchomości w tym 12 nieruchomości nieodpłatnie o powierzchni 2,7 ha. Między innymi darowiznę od Skarbu Państwa o pow. 0,59 ha na potrzeby rozbudowy podziemnego zbiornika retencyjnego przy ul. Jana III Sobieskiego oraz nabycie działki o pow. 0,71 ha pod powiększenie cmentarza w Sulejówku Miłośnie. W trybie administracyjnym 1,4 ha pod drogi gminne. **Łącznie nabyto nieruchomości o powierzchni 5,3 ha.** Aktualnie toczy się w Sądzie sprawa o uregulowanie na własność Miasta Sulejówek działki o powierzchni 4,9664 ha położonej przy ul. Trakt Brzeski.

OCHRONA ŚRODOWISKA

- W dniu **25 września 2018 r.** o godz. **18.00** w **Szkole Podstawowej nr 4** przy ul. Narutowicza 10 w Sulejówku w ramach cyklu spotkań organizowanych przez Ministerstwo Środowiska odbyło się spotkanie dotyczące Programu „Czyste Powietrze". Podczas spotkania zostały przedstawione informacje na temat możliwości uzyskania dofinansowania do termomodernizacji budynków oraz wymiany przestarzałych źródeł ciepła. Szczegóły www.sulejowek.pl
- W latach 2016-2017 Miasto Sulejówek zrealizowało dwa projekty **pn. Budowa infrastruktury edukacyjnej na terenie Parku im. Mariana Jonkajtysa w Sulejówku – etap I i II** w ramach projektów zostały utworzone ścieżki przyrodniczo-dydaktyczne. Wysokość dofinansowania ze środków WFOŚiGW w Warszawie **I etapu wyniosła 56 tys**. zł **a II etapu wyniosła 132 tys. zł**.
- Miasto Sulejówek wystąpiło do Wojewódzkiego Funduszu Ochrony Środowiska i Gospodarki Wodnej w Warszawie o udzielenie dotacji na przeprowadzenie prac pielęgnacyjnych części drzew pomnikowych rosnących na terenie naszego Miasta. W lipcu br. WFOŚiGW udzielił Miastu Sulejówek dofinansowania na realizację zadania **pn. „Prace pielęgnacyjne drzew pomnikowych rosnących na terenie Miasta Sulejówek" w kwocie 38 880 zł**., która to dotacja pozwoli nam przeprowadzić niezbędne zabiegi pielęgnacyjne na 45 drzewach pomnikowych.
- **Budowa Punktu Selektywnej Zbiórki Odpadów Komunalnych – Miasto uzyskało dotację w wysokości do 395 tys. zł na realizację inwestycji budowy PSZOK**, która obejmuje wykonanie nawierzchni utwardzonej, ogrodzenia terenu, instalacji oświetlenia zasilanego panelami fotowoltaicznymi oraz zakup wagi najazdowej.
- W czerwcu 2018 r. odbyły się dwa spotkania z udziałem zaproszonych przedstawicieli Urzędu Marszałkowskiego Województwa Mazowieckiego. Spotkania te miały na celu przybliżenie Mieszkańcom Miasta założeń **tzw. uchwały antysmogowej** oraz zagrożeń dla zdrowia człowieka wynikających z zanieczyszczenia powietrza.
- Straż Miejska przeprowadziła **akcję pod nazwą „Rozsądne ogrzewanie"** promujące czyste i ekonomiczne ogrzewanie domu, wraz z pokazem sposobu rozpalania w piecu tzw. metodą „od góry" W latach 2014-2017 w ramach corocznych obchodów Światowego Dnia Ziemi przy stadionie miejskim odbywały się **Eko-Pikniki**, podczas których Mieszkańcy wspólnie z samorządowcami sprzątali Park Glinianki oraz inne obszary Miasta - zgłoszone przez Mieszkańców. Podczas pikników przeprowadzano również konkursy, promowano edukację ekologiczną i zdrowy styl życia.
- W celu monitorowania jakości powietrza w Sulejówku, zakupiono i zainstalowano **dwa czujniki jakości powietrza**. Bieżące wyniki pomiarów, dostępne są na stronie Urzędu Miasta www.sulejowek.pl w zakładce „*Czyste Powietrze*".
- Miasto kontynuuje realizację „Programu usuwania wyrobów zawierających azbest z terenu Miasta Sulejówek". W ramach programu w latach 2014-2018 odebraliśmy bezpłatnie, od Mieszkańców Miasta Sulejówek łącznie **289,267 Mg** odpadów azbestowych. W 2018 Miasto uzyskało dofinansowanie z WFOŚiGW na pokrycie 48,27% kosztów odbioru tych odpadów.
  Przypominamy również, że **odbiór** zabezpieczonych **odpadów azbestowych** z nieruchomości realizowany jest bezpłatnie. Wnioski złożone do końca stycznia 2019r., zrealizowane zostaną w trzecim kwartale 2019r. Wnioski złożone po upływie tego terminu realizowane będą w 2020r.

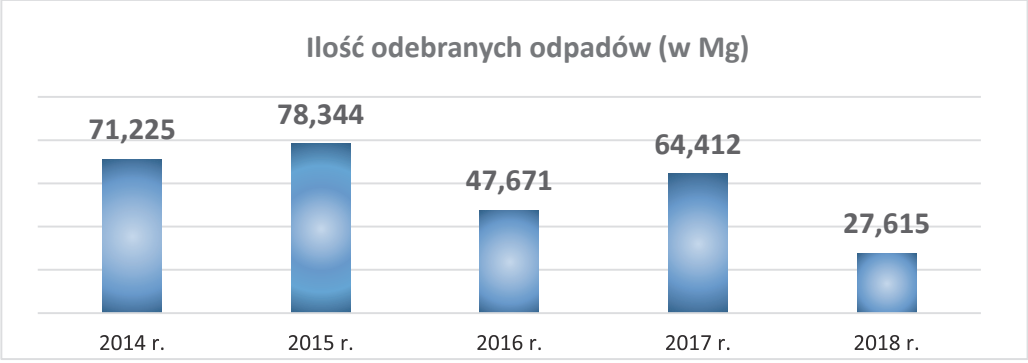

Ilości odpadów zawierających azbest w poszczególnych latach.

PROMOCJA, EDUKACJA I KULTURA

- Miasto Sulejówek w okresie od 4 września 2017 r. do 31 sierpnia 2019 r. realizuje projekt **pn. „Równy start w przyszłość - rozwój u uczniów sulejóweckich szkół kompetencji kluczowych oraz postaw niezbędnych na rynku pracy”**. Celem głównym Projektu jest rozwinięcie łącznie u 762 uczniów i 795 uczennic Szkół Podstawowych oraz Szkoły Ponadgimnazjalnej trzech kompetencji kluczowych niezbędnych na rynku pracy (matematyczno – przyrodniczych, ICT, językowych) oraz czterech powiązanych z nimi postaw/umiejętności niezbędnych na rynku pracy: kreatywność, innowacyjność, umiejętność pracy zespołowej, postawy przedsiębiorcze. **Uzyskaliśmy dofinansowanie ze środków europejskich w kwocie 2,2 mln zł oraz dotację celową z budżetu państwa w kwocie 408 tys. zł.**
- **LATO W MIEŚCIE**. W latach 2013-2018 Miasto Sulejówek zrealizowało bezpłatne półkolonie letnie dla dzieci i młodzieży. Taki rodzaj wypoczynku cieszy się dużą popularnością wśród dzieci i rodziców, a o powodzeniu akcji półkolonijnej świadczą poniższe dane:

	2013	2014	2015	2016	2017	2018
Termin	01.07 -23.08	01.07 -22.08	29.06 -14.08	27.06 -12.08	26.06 -11.08	25.06 -10.08
Liczba dzieci	220	279	280	332	378	429
Średnio dziennie	100	130	140	162	189	245
Budżet Miasta	0,00	0,00	136.391,95	209.998,41	209.026,54	153.973,26
Dotacja zewn.	132.129,53	181.786,54	16.821,00	0,00	46.521,00	115.869,15
RAZEM	132.129,53	181.786,54	153.212,95	209.998,41	255.547,54	269.842,41

- **RAJDY ROWEROWE.** Dzięki środkom unijnym w wysokości 416 tys. zł przyznanym w 2013 r. na realizację projektu **pn. „Zielony Szlak Turystyczny w Sulejówku”** powstał szlak historyczny, wykorzystujący bogatą przeszłość Miasta i jego przyrodnicze walory. Duże zainteresowanie oraz aktywność osób biorących udział w 2013 r. w I Rajdzie Rowerowym „Na wiosennym szlaku” przebiegającym po tym szlaku turystycznym, poświadczyły potrzebę

realizacji wydarzeń plenerowych związanych z turystyką rowerową. Z każdą kolejną edycją - najbliższa ósma we wrześniu 2018 r. - przybywa uczestników spragnionych rowerowych zmagań na łonie natury. **W kwietniu 2018 r. ze stadionu miejskiego w Sulejówku w trasę wyruszyło łącznie 1086 uczestników!** Każdy kolejny Rajd organizowany jest o innej tematyce przewodniej, uczestnicy jeżdżą różnymi trasami i wykonują różne zadania. Impreza rowerowa na stałe zagościła w kalendarzu sulejóweckich imprez rekreacyjnych.

- **Miejski Dom Kultury w Sulejówku.** Od września br. zapraszamy do **nowej siedziby Miejskiego Domu Kultury przy ulicy Dworcowej 18**. W nowym roku kulturalno-oświatowym 2018-2019 przygotowaliśmy dla uczestników ponad 30 form zajęć. Aktualnie ogłoszony został nabór uzupełniający na zajęcia istniejące oraz nabór do nowych sekcji takich jak: teatr, taniec hip-hop, taniec towarzyski, rysunek i malarstwo, ceramika i rzeźba, studio piosenki, dorosły artysta. Posiadamy bardzo bogatą ofertę dla dzieci, młodzieży i osób dorosłych, ze specjalnym uwzględnieniem seniorów. Oprócz powołanych zespołów i grup, zapraszamy do udziału w zajęciach indywidualnych m.in. nauki gry na instrumentach dętych, gitarze, fortepianie i akordeonie. Zatrudniamy wykwalifikowanych instruktorów. Zapisy już trwają. W dniu **6 października 2018 r. o godzinie 12:00 mamy przyjemność zaprosić wszystkich mieszkańców Sulejówka na dzień otwarty z Młodzieżową Orkiestrą Dętą „Akord”**. W programie: pokazowy koncert, możliwość zapoznania się z instrumentami oraz zapisy na naukę gry na wybranych instrumentach. Szczegółowa oferta na plakatach oraz www.mdksulejowek.pl

OCHRONA PRZECIWPOŻAROWA

- W 2015 r. Miasto Sulejówek otrzymało **dotację w kwocie 20 tys. zł z Wojewódzkiego Funduszu Ochrony Środowiska i Gospodarki Wodnej w Warszawie** na zakup nowego ciężkiego zestawu hydraulicznych narzędzi ratowniczych dla strażaków Ochotniczej Straży Pożarnej w Sulejówku. Całkowita wartość zestawu wyniosła 57,5 tys. zł.
- W 2015 r. Ochotnicza Straż Pożarna w Sulejówku dokonała również odbioru nowego średniego samochodu ratowniczo-gaśniczego marki MAN/STOLARCZYK TGM 13.290 4x4. Całkowita wartość samochodu ratowniczo-gaśniczego wynosi 650 tys. zł, w tym wkład własny z budżetu Miasta Sulejówek w wysokości 400 tys. zł, **dotacja z Wojewódzkiego Funduszu Ochrony Środowiska i Gospodarki Wodnej w Warszawie w wysokości 150 tys. zł oraz dotacja Komendanta Głównego Państwowej Straży Pożarnej w wysokości 100 tys. zł.**
- W 2017 r. Ochotnicza Straż Pożarna w Sulejówku zrealizowała projekt pn. „Termomodernizacja budynku OSP w Sulejówku” współfinansowany ze środków Unii Europejskiej. Całkowita wartość projektu wyniosła 764 tys. zł. **Dofinansowanie projektu z UE wyniosło 601 tys. zł.**, zaś wkład własny z budżetu Miasta Sulejówek wyniósł 163 tys. zł. Całość prac związanych m.in. z opracowaniem wniosku o dofinansowanie, przeprowadzeniem postępowań przetargowych, nadzorem nad realizacją inwestycji, prowadzeniem dokumentacji merytorycznej i rozliczaniem projektu prowadził pracownik Urzędu Miasta Sulejówek.
- W 2018 r. Miasto Sulejówek otrzymało **dotację w kwocie 18,5 tys. zł od Ministra Sprawiedliwości ze środków Funduszu Sprawiedliwości** na zakup na rzecz Ochotniczej Straży Pożarnej w Sulejówku wyposażenia i urządzeń ratownictwa niezbędnych do udzielenia pomocy poszkodowanym bezpośrednio na miejscu wypadku: defibrylator, zestaw węży hydraulicznych i wiele innych.



fot. Mariusz Werner - Facebook